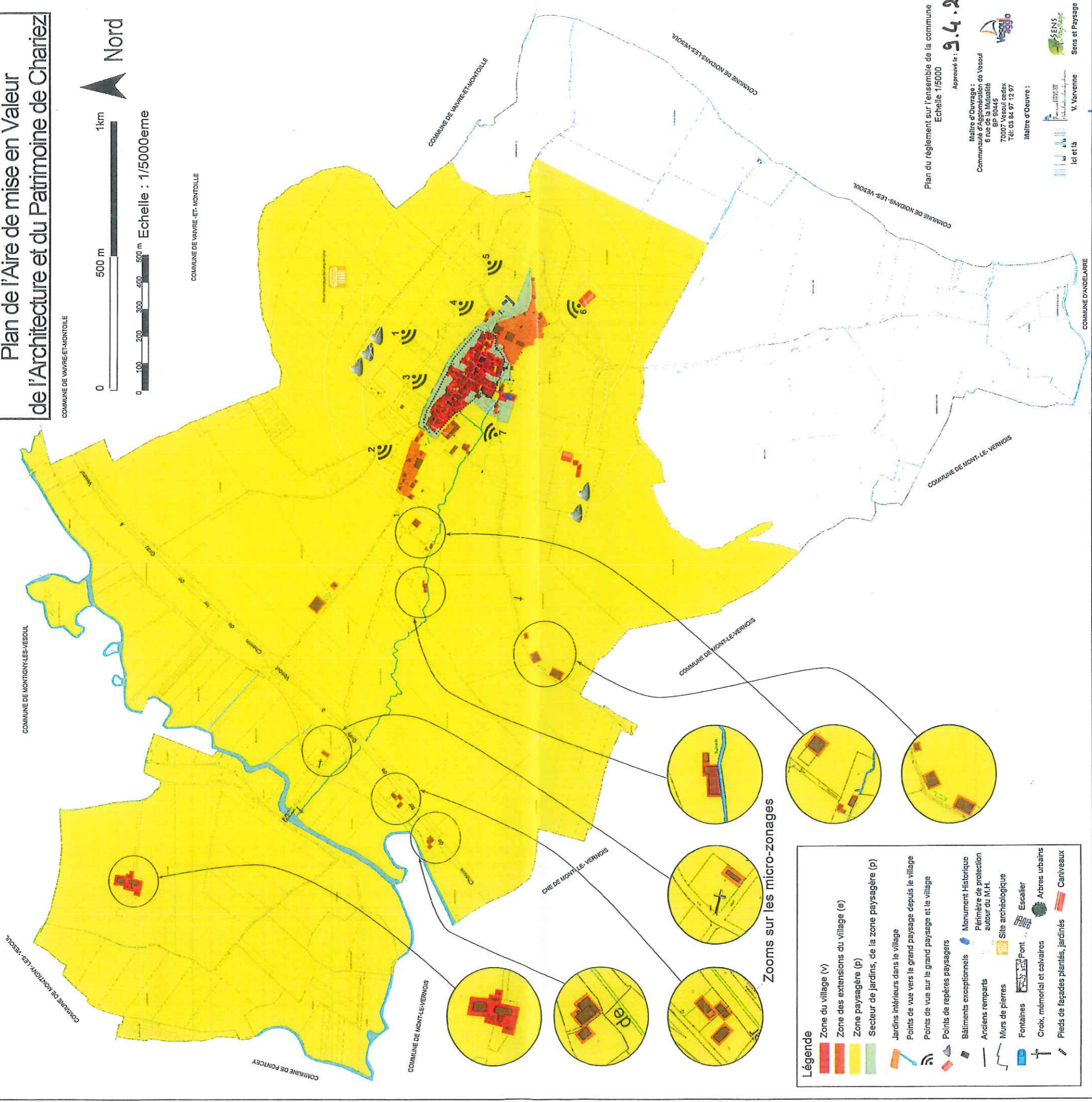
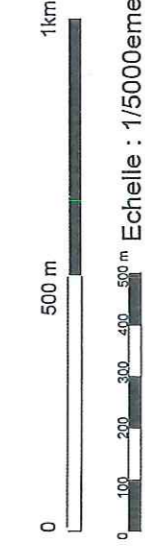
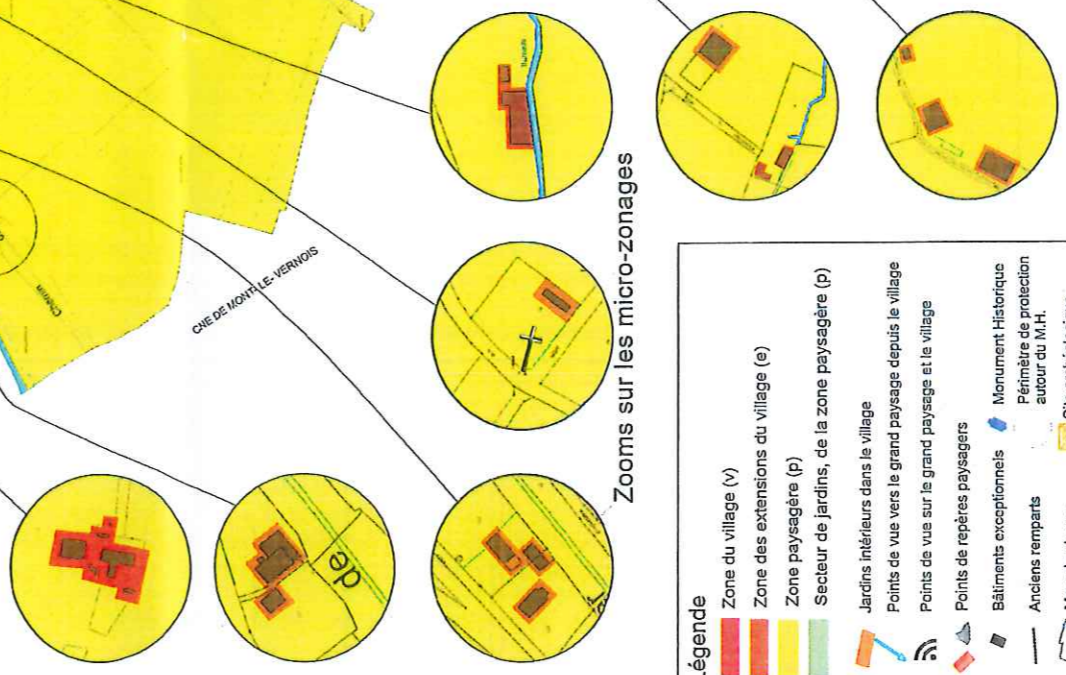


Plan de l'Aire de mise en Valeur de l'Architecture et du Patrimoine de Chariez

COMMUNE DE VAVRE-ET-MONTOLLE



Zooms sur les micro-zonages



- Légende**
- Zone du village (v)
 - Zone des extensions du village (e)
 - Zone paysagère (p)
 - Secteur de jardins, de la zone paysagère (p)
 - Jardins intérieurs dans le village
 - Points de vue vers le grand paysage depuis le village
 - Points de vue sur le grand paysage et le village
 - Points de repères paysagers
 - Bâtiments exceptionnels
 - Anciens remparts
 - Murs de pierres
 - Fontaines
 - Croix, mémorial et calvaires
 - Pieds de façades plantés, jardins
 - Monument Historique
 - Périmètre de protection autour du M.H.
 - Site archéologique
 - Pont
 - Escalier
 - Arbres urbains
 - Caniveaux

Plan du règlement sur l'ensemble de la commune
Echelle 1/5000
Approuvé le : **9.4.2019**

Maire d'Ouvrage :
Communauté d'Agglomération du Vesoul
6 rue de la Mutualité
BP 50445
70007 Vesoul cedex
Tél: 03 84 97 12 97
Maire d'Ouvrage :
ici et là
V. Varvenne
Sens et Paysage

Le Président
Alain CHRÉTIEN